



TOP Themenweg

Treppauf zum Lemberg

4,3 km	↔	Strecke
1:10 h	🕒	Dauer
83 m	▲	Aufstieg
83 m	▼	Abstieg
Höhenlage		
mittel		Schwierigkeit
●●●●●		Kondition
●●●●●		Technik
266 m		
347 m		


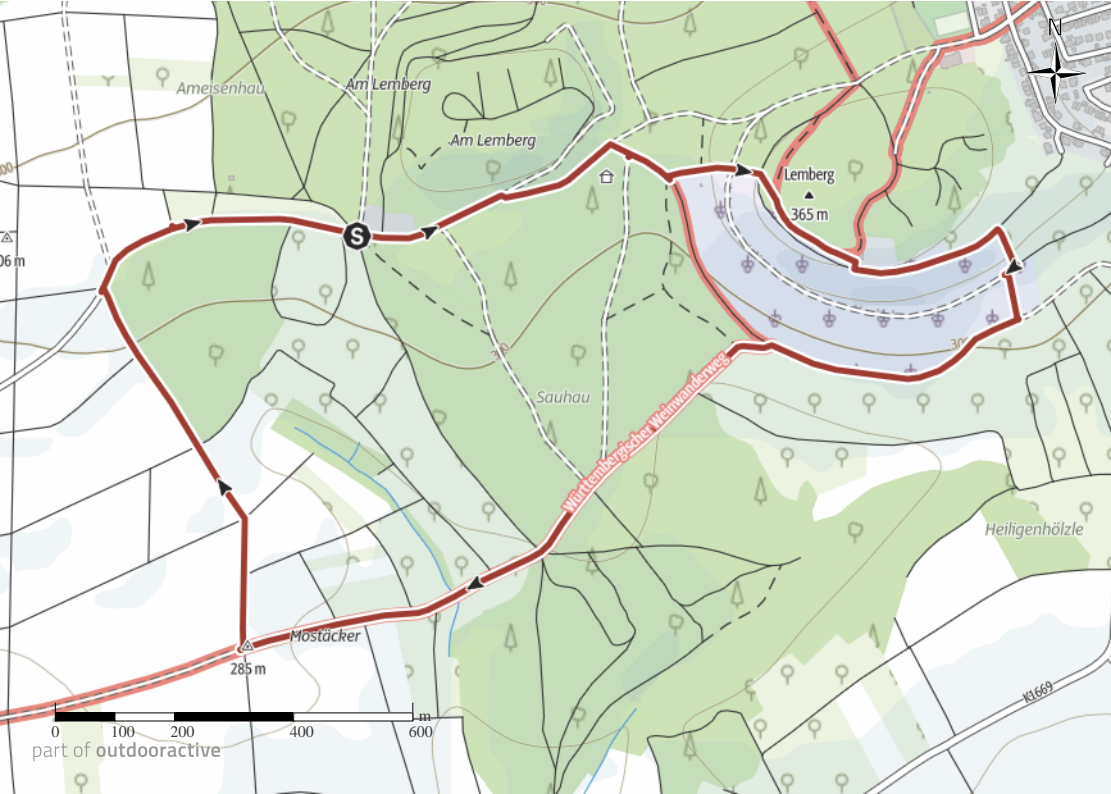
part of outdooractive

Titelbild: Themenweg in Stuttgart und Umgebung: Treppauf zum Lemberg
 Video: Outdooractive, <https://www.youtube.com/watch?v=P02vXnjEEA>
 Kartengrundlagen: outdooractive Kartografie; Deutschland; Geobasis-DE / BG 2019, ©Geobasis-DE / LBBV 2019, Österreich: ©1996-2019 here, All rights reserved., ©Autonome Provinz Bozen – Südtirol – Abteilung Natur, Landschaft und Raumentwicklung, ©Cartago S.R.L., Schweiz: Geodata @swisstopo, ©BAFU – Bundesamt für Umwelt kartengrundlagen; outdooractive Kartografie; ©OpenStreetMap (www.openstreetmap.org)

Tour zum Mitnehmen für iPhone und Android

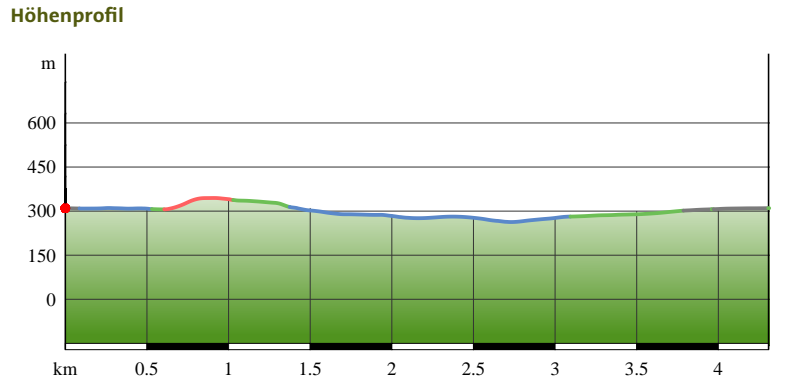
QR-Code scannen und diese Tour offline speichern, mit Freunden teilen und mehr ...
 Webseite <http://out.ac/AxgxA>
 QR-Code

Gernot Brück
 Aktualisierung: 21.11.2019
 Quelle
 Ludwigsburg - Stuttgart-Marketing GmbH

Wegart

Asphalt	0,6km
Schotterweg	2,1km
Weg	1,1km
Pfad	0,4km



Spazierweg 4 von 8 im Stadtteil Poppenweiler. Entwickelt von der Bürgerschaft, den Beteiligten des Netzwerks Poppenweiler und der Stadt Ludwigsburg im Sommer 2019.

Start der Tour
 Waldparkplatz bei der ehemaligen Deponie Lemberg.

Ende der Tour
 Waldparkplatz bei der ehemaligen Deponie Lemberg.



Themenweg in Stuttgart und Umgebung: Treppauf zum Lemberg
 Video: Outdooractive, <https://www.youtube.com/watch?v=P02vXnjEEA>



Blick von Teichen nach Osten
 Foto: CC BY-SA, Stadt Ludwigsburg




Blick auf Lemberg
 Foto: CC BY-SA, Stadt Ludwigsburg

Mediterraner Weinberg am Lemberg
 Foto: CC BY-SA, Stadt Ludwigsburg

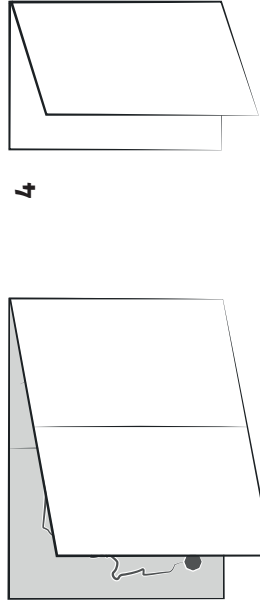





1



2



3



4