



# Öffentlicher Personennahverkehr Bahn- und Busnetz Ludwigsburg 2020

## Ansprechpartner im ÖPNV:

**LUDWIGSBURG**  
**Fachbereich Mobilität**  
 Wilhelmstraße 5, 71638 Ludwigsburg  
 Telefon 07141 9102305  
 rathaus@ludwigsburg.de, www.ludwigsburg.de

**LVL JÄGER Ludwigsburger Verkehrslinien LVL / Zeiher**  
 Hermann-Hagenmeyer-Straße 4, 71636 Ludwigsburg  
 Telefon 07141 949045  
 info@lvl-jaeger.de, www.lvl-jaeger.de  
**Verkaufsstelle der LVL**  
 Karlstraße 6, 71638 Ludwigsburg  
 Telefon 0714 904263, zkv@lvl-jaeger.de

**Friedrich Müller Omnibusunternehmen GmbH**  
 Schmolterstraße 13, 74423 Schwäbisch Hall  
 Telefon (Bereich WS) 0711 65222667  
 info@fmobus.de, www.fmobus.de

**WBG Württembergische Bus-Gesellschaft mbH**  
 Seewiesenstraße 19-23, 71334 Waiblingen  
 Telefon 07141 299588-0  
 www.wbg-bus.de

**DB ReiseZentrum**  
 Bahnhofstraße 12, 71638 Ludwigsburg  
 www.bahn.de

**VVS Verkehrs- und Tarifverbund Stuttgart GmbH**  
 Rotebühlstraße 121, 70178 Stuttgart  
 Telefon 0711 66060  
 www.vvs.de



### Der Ludwigsburger Busverkehr

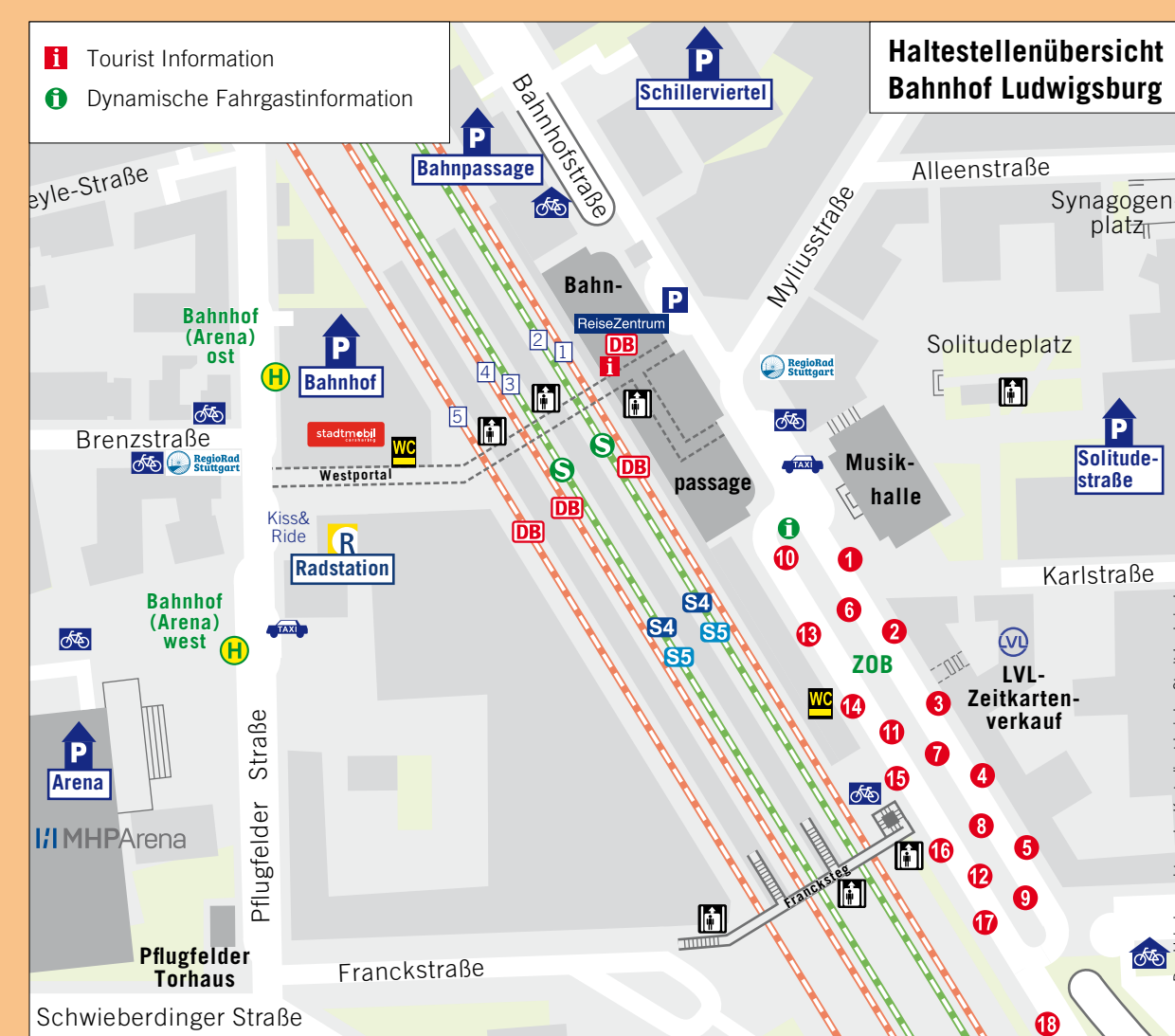
Im Stadtgebiet von Ludwigsburg betreiben die Verkehrsunternehmen Ludwigsburger Verkehrslinien (LVL), Zeiher, Württembergische Bus-Gesellschaft (WBG) und Friedrich-Müller (FMO) den Buslinienverkehr. Insgesamt zwölf Buslinien verbinden Ludwigsburg mit dem Kreisgebiet, mit Waiblingen sowie Stuttgart-Zuffenhausen. Im Stadtgebiet werden zusätzlich neun Linien angeboten. Darüber hinaus ist Ludwigsburg an zwei S-Bahnlinien und fünf Regionalbahnlinien angebunden.

### Tickets im Verkehrs- und Tarifverbund Stuttgart

- Ludwigsburg liegt in der Zone 2 des Verkehrs- und Tarifverbunds Stuttgart (WS). Daher gelten für die Tickets die Preise des WS. Die Tickets erhalten Sie
- in der Verkaufsstelle der LVL beim Zentralen Omnibusbahnhof Ludwigsburg
  - bei allen Busfahrern (in den Linien der LVL ist bargeldloses Bezahlen mit der Geldkarte möglich)
  - an den Fahrscheinautomaten des WS: am Rathaus, am ZOB/Bahnhof, an der S-Bahn-Haltestelle Favoritepark
  - als Handy-Ticket
  - online unter [www.vvs.de](http://www.vvs.de)
  - in den DB Reisezentern im WS

### Förderungen des Bus- und Bahnfahrens

Für das Stadtgebiet wurde ein neues Tarifangebot eingeführt. Das StadtTicket für 3 € ist ein TagesTicket für eine Person, das für beliebig viele Fahrten in der Barockstadt gilt. Ergänzend gibt es ein GruppenTagesTicket für 6 €, mit dem bis zu fünf Personen fahren können. Die Tickets gelten in allen Bussen im Stadtgebiet und in der S-Bahn zwischen Bahnhof Ludwigsburg und Favoritepark. Der Ludwigsburger „Parkeschön“ Gutschein, den viele Ludwigsburger Händler in Verbindung mit einem Einkauf an die Kunden ausgeben, kann auch in den Ludwigsburger Bussen eingelöst werden. Die Fahrgäste bekommen beim nächsten Fahrscheinkauf 50 Cent vergütet.



### Haltestellenübersicht - ZOB

Linie	Ziel Endhaltestelle (- gelegentliches Ziel)	Halteplatz
413	Arsenalplatz	4
413	Kornwestheim Rechbergstraße	7
421	Neckarweihingen Immanuel-Dornfeld-Straße	1
421	Obweil Mehrzweckhalle	6
422	Schlösslesfeld Bühlerstraße	10
422	Pflugfelden Sportplatz	8
423	Kreisberufsschule	18
424	Breuningerland - IKEA	3
425	Eglosheim Falkenweg	15
425	Obweil Hirschstraße	10
426	Elisabeth-Kranz-Straße	10
426	Eglosheim Straßenäcker (-Monrepos)	15
427	Hoheneck Heilbad	1
427	Grünbühl Netzestraße	6
429	Neckarweihingen Hermann-Hesse-Straße	13
429	Kornwestheim W&W	6
430	Heilbronner Straße	13
430	Poppenweiler Jahnstraße	2

### Haltestellenübersicht Bahnhof Ludwigsburg

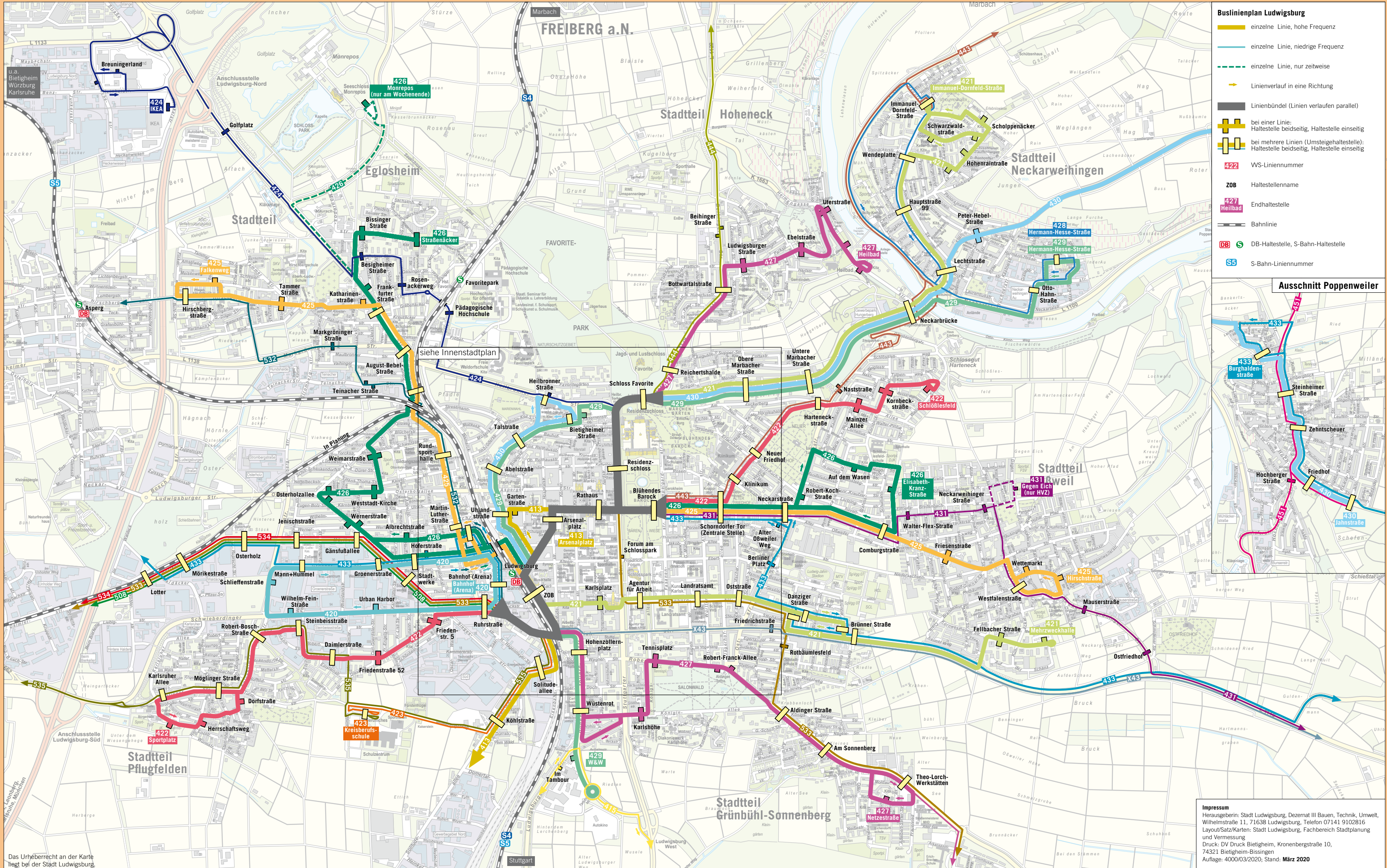
Linie	Ziel Endhaltestelle (- gelegentliches Ziel)	Halteplatz
431	Neckarrems Neckarhalde (- Waiblingen Bhf.)	5
X43	Direktbus Waiblingen Bahnhof	4
433	Hochberg (- Bittenfeld) - Hochdorf - Poppenweiler Burghaldenstraße	2
433	Asperg Möglinger Straße	13
443	Neckarweihingen - Marbach	12
444	Freiberg - Ingersheim - Pleidelsheim - Höpfigheim - Steinheim	12
508	Möglingen - Zuffenhausen	16
532	Asperg - Markgröningen - Sachsenheim	9
533	Möglingen - Markgröningen	16
533	Pattonville - Aldingen	11
534	Möglingen - Schwieberdingen - Hemmingen	17
535	Möglingen - Münchingen - Ditzingen	17
Nachtbusse - ZOB		
N41	August-Bebel-Str. - Neckarweihingen - Hoheneck	1
N42	Obweil Süd - Schlösslesfeld	6
N43	Remseck - Poppenweiler - Obweil	6

### Bahnhof (Arena)

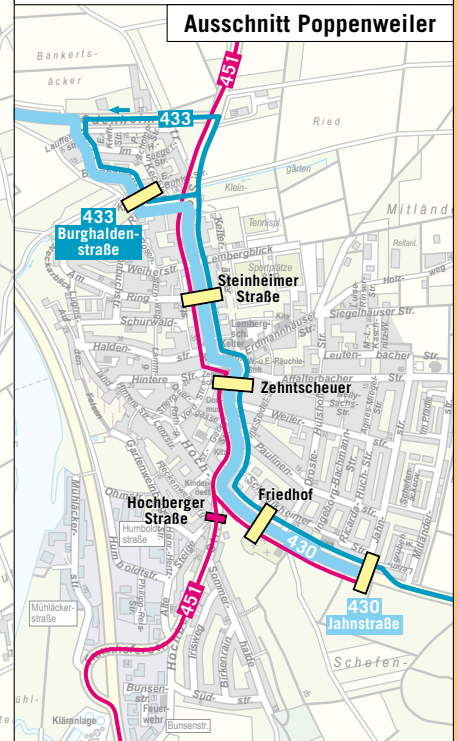
Linie	Ziel Endhaltestelle (- gelegentliches Ziel)	Halteplatz
420	Gewerbegebiet West	West
433	Asperg Möglinger Straße	Ost
433	Hochberg (- Bittenfeld) - Hochdorf - Poppenweiler Burghaldenstraße	West

### Bahnhof (Arena)

Linie	Ziel Endhaltestelle (- gelegentliches Ziel)	Halteplatz
532	Asperg - Markgröningen - Sachsenheim	Ost
Nachtbus - Bahnhof (Arena)		
N53	Möglingen - Markgröningen - Schwieberdingen	Ost



- ### Buslinienplan Ludwigsburg
- einzelne Linie, hohe Frequenz
  - einzelne Linie, niedrige Frequenz
  - - - einzelne Linie, nur zeitweise
  - Linienverlauf in eine Richtung
  - Linienbündel (Linien verlaufen parallel)
  - bei einer Linie: Haltestelle beidseitig, Haltestelle einseitig
  - bei mehreren Linien (Umsteigehaltestelle): Haltestelle beidseitig, Haltestelle einseitig
  - 422 WS-Liniennummer
  - ZOB** Haltestellenname
  - 427 Endhaltestelle
  - Bahnlinie
  - DB S DB-Haltestelle, S-Bahn-Haltestelle
  - S5 S-Bahn-Liniennummer



siehe Innenstadtplan

**Impressum**  
 Herausgeber: Stadt Ludwigsburg, Dezernat III Bauen, Technik, Umwelt, Wilhelmstraße 11, 71638 Ludwigsburg, Telefon 07141 9102816  
 Layout/Satz/Karten: Stadt Ludwigsburg, Fachbereich Stadtplanung und Vermessung  
 Druck: DV Druck Bietigheim, Kronenbergerstraße 10, 74321 Bietigheim-Bissingen  
 Auflage: 4000/03/2020; Stand: März 2020

Das Urheberrecht an der Karte liegt bei der Stadt Ludwigsburg.